

Mapa ew. 1:1000, 1:5000
 sporządzona przez Przedś. Geod.-Kart. OPGK Wrocław
 Spółka z o.o w roku 1996

WROŚĆ
 WROŚCÓW

da. 5/35 AM1, obr. Tracinieć Tr
 w m. p. 2. p. terenie oznaczony jest symbolami 2N - terenem
 zielonym nieurodzajnym. Nie ma przeciwwskazań do
 sprzedaży gruntu zmi do dicerwicy.

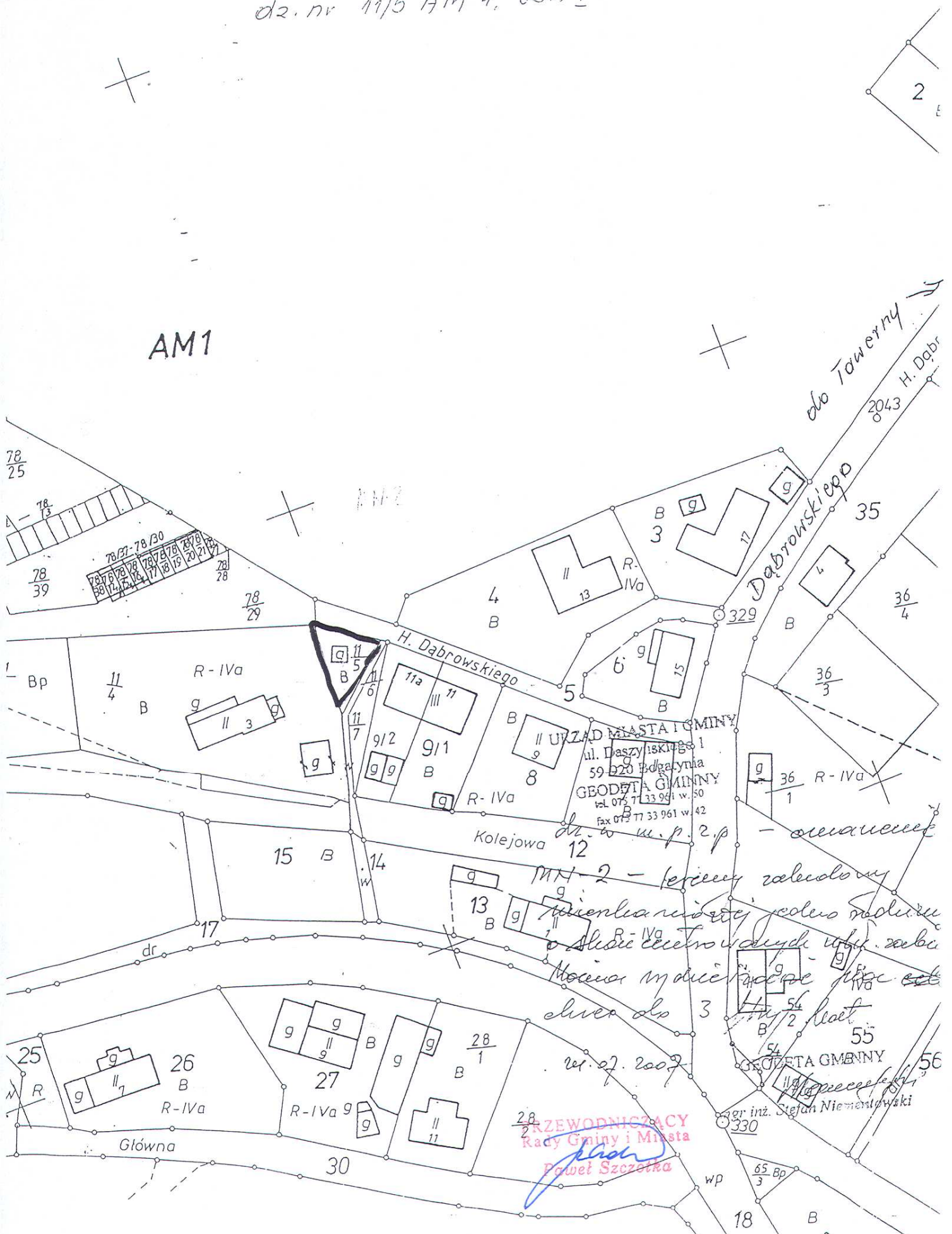
12.08.2007

GEODETA GMINNY
Stefan Niemcewicz
 mgr inż. Stefan Niemcewicz

PRZEWODNICZĄCY
 Rady Gminy i Miasta
Paweł Szczołka
 Paweł Szczołka

d2. nr 11/5 AM 4, obr. I

AM1

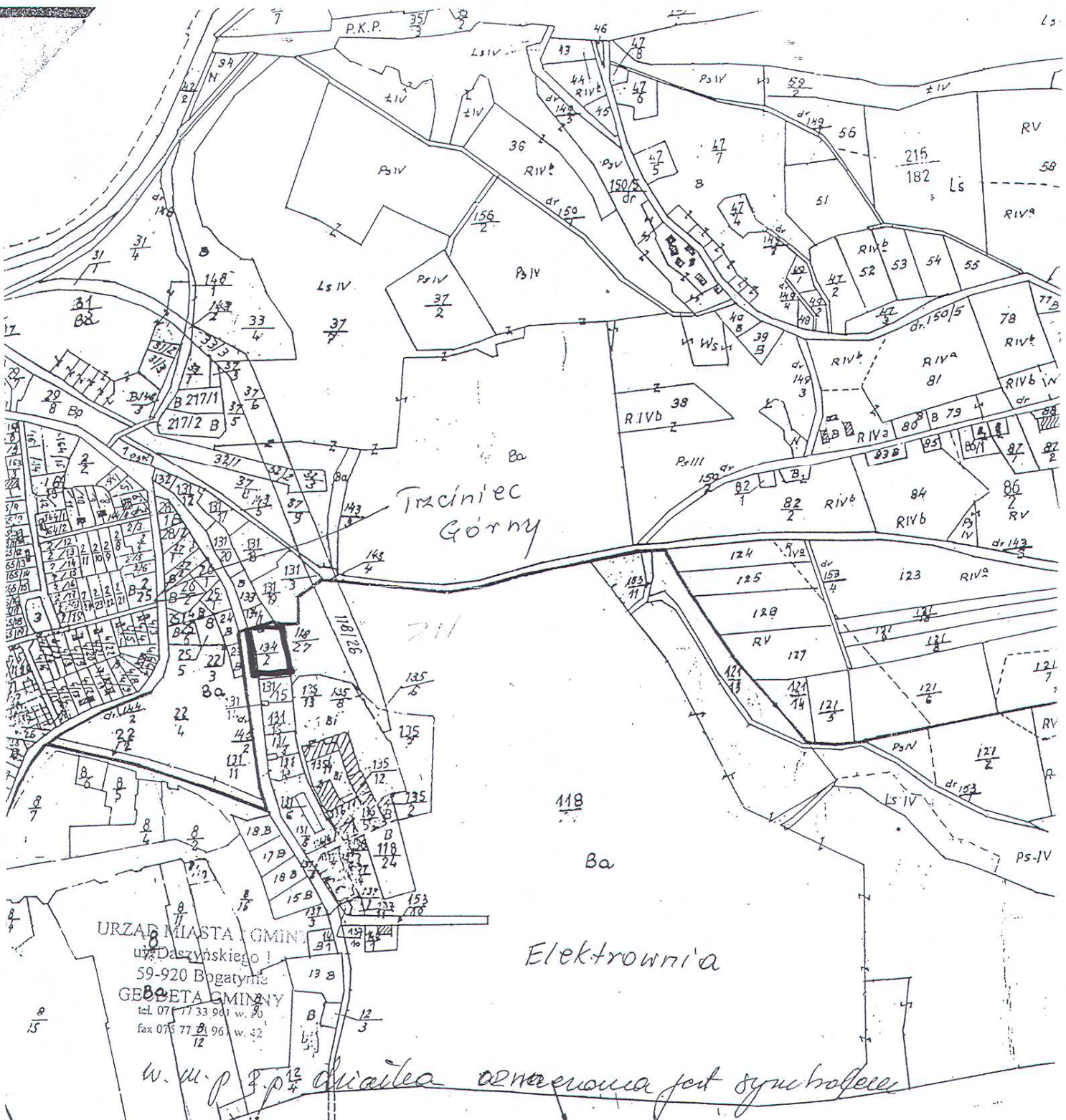


URZĄD MIASTA I GMINY
 ul. Daszyńskich 1
 59-020 Dąbrowa
 GEODETA GMINNY
 tel. 075 77 33 961 w. 50
 fax 075 77 33 961 w. 42

*MM 2 - tereny zabudowy
 wienia i staj jedno rodzinne
 o skłóci cetero wadyk wfu. zaba
 Noceia mójcie kacie pice ede
 slwa do 3 1/2 ha*

28
 PRZEWODNICZĄCY
 Rady Gminy i Miasta
 Paweł Szczerka

mgr inż. Stefan Niemcewicz



Mapa ew. 1:1000, 1:5000
 sporządzona przez Przedz. Geod-Kart. OPGK Wrocław
 Spółka z o.o. w roku 1996

Z N - tereny należące do celów rolno-leśnych

Mocna infrastruktura na cele rolno-leśne do 3/ha/ha

2007-07-20

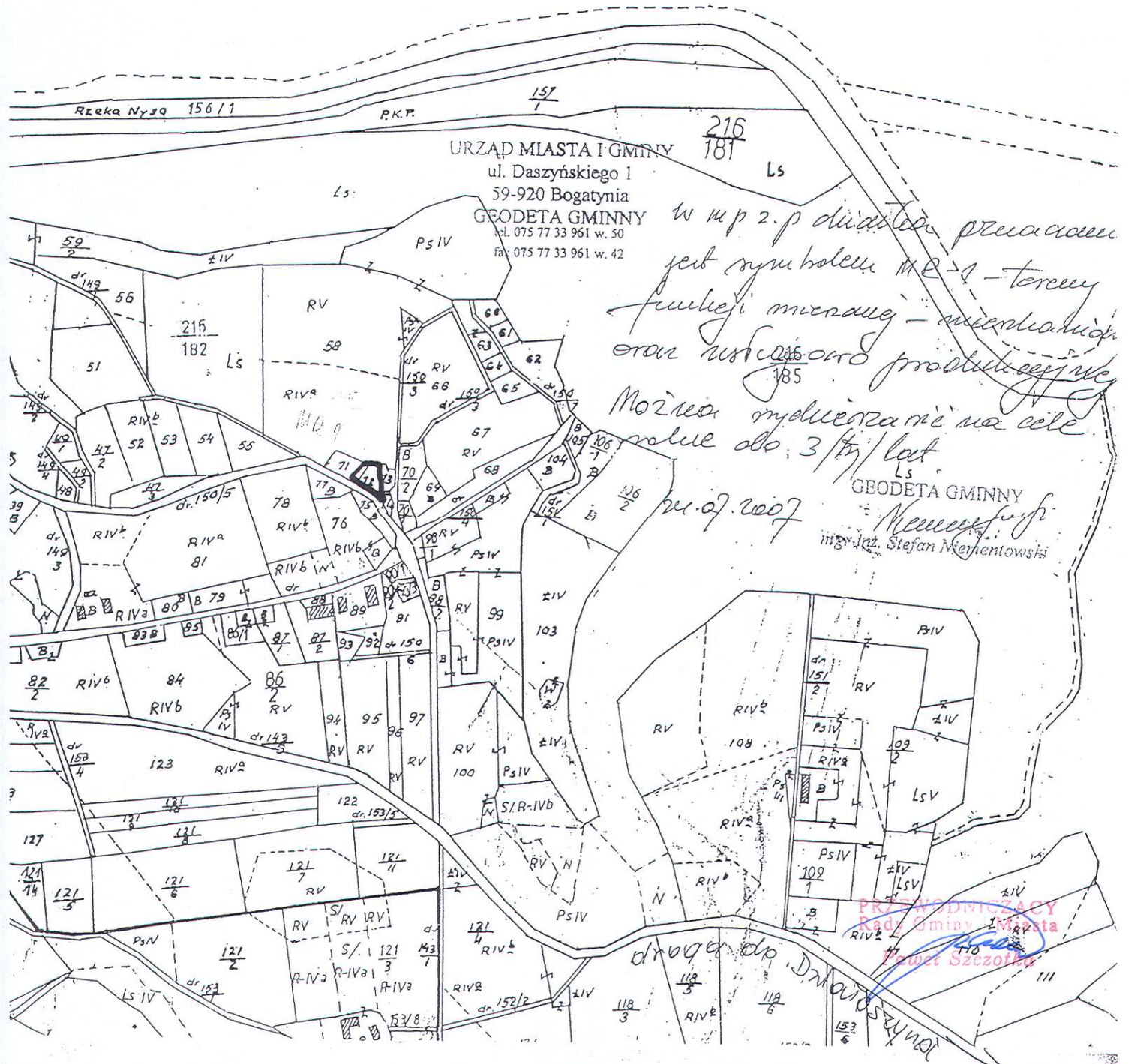
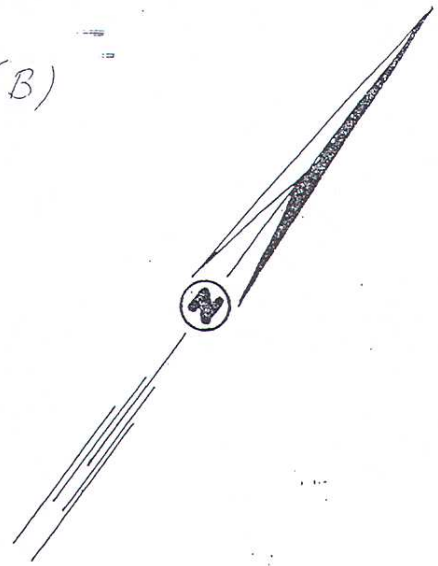
dz. 134/2 AM 1
 obr. Trzciniec (B)

GBOBETA GMINNY
 mgr inż. Stefan Niemkowski

PRZEWODNICZĄCY
 Rady Gminy i Miasta
 Paweł Szczęotka

dz. 72 AM 1 o pow. 385 m² (B)
obr. Trzciniec

NIEMCY



w up 2. p działce przewidziane jest symbolem 11E-1 - tereny funkcji mieszanej - mieszkaniowa oraz usługowa produkt cejny
Można wydzielić na cele rolne do 3/ha/lat

m. 27. 2007

GEODETA GMINNY
mgr inż. Stefan Morymowski

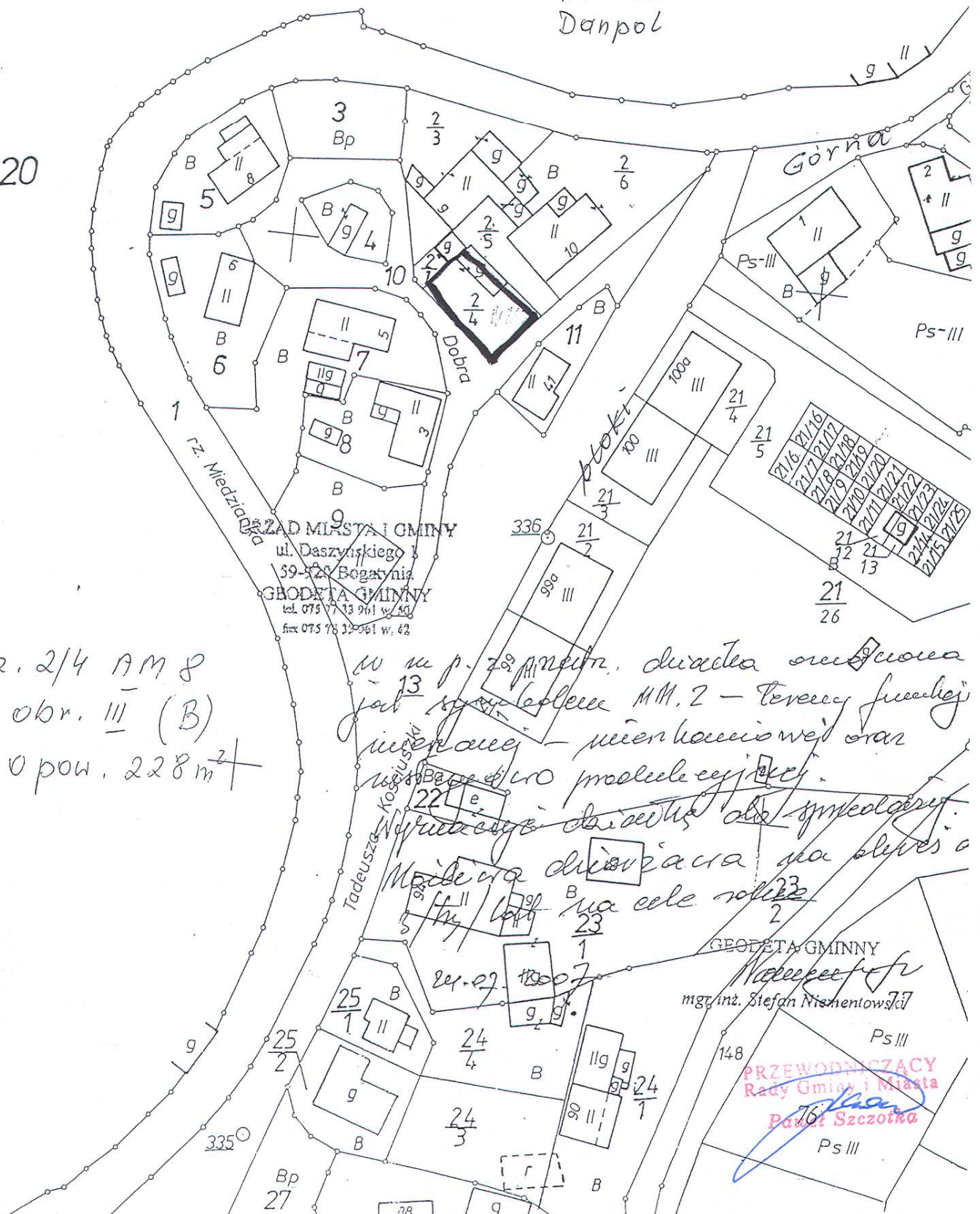
PRACOWNICY
Rady Gminy i Miasta
Tomasz Szczęśliwy

droga do Działki 111

A.M. 20

hurtownia
Danpol

Górna



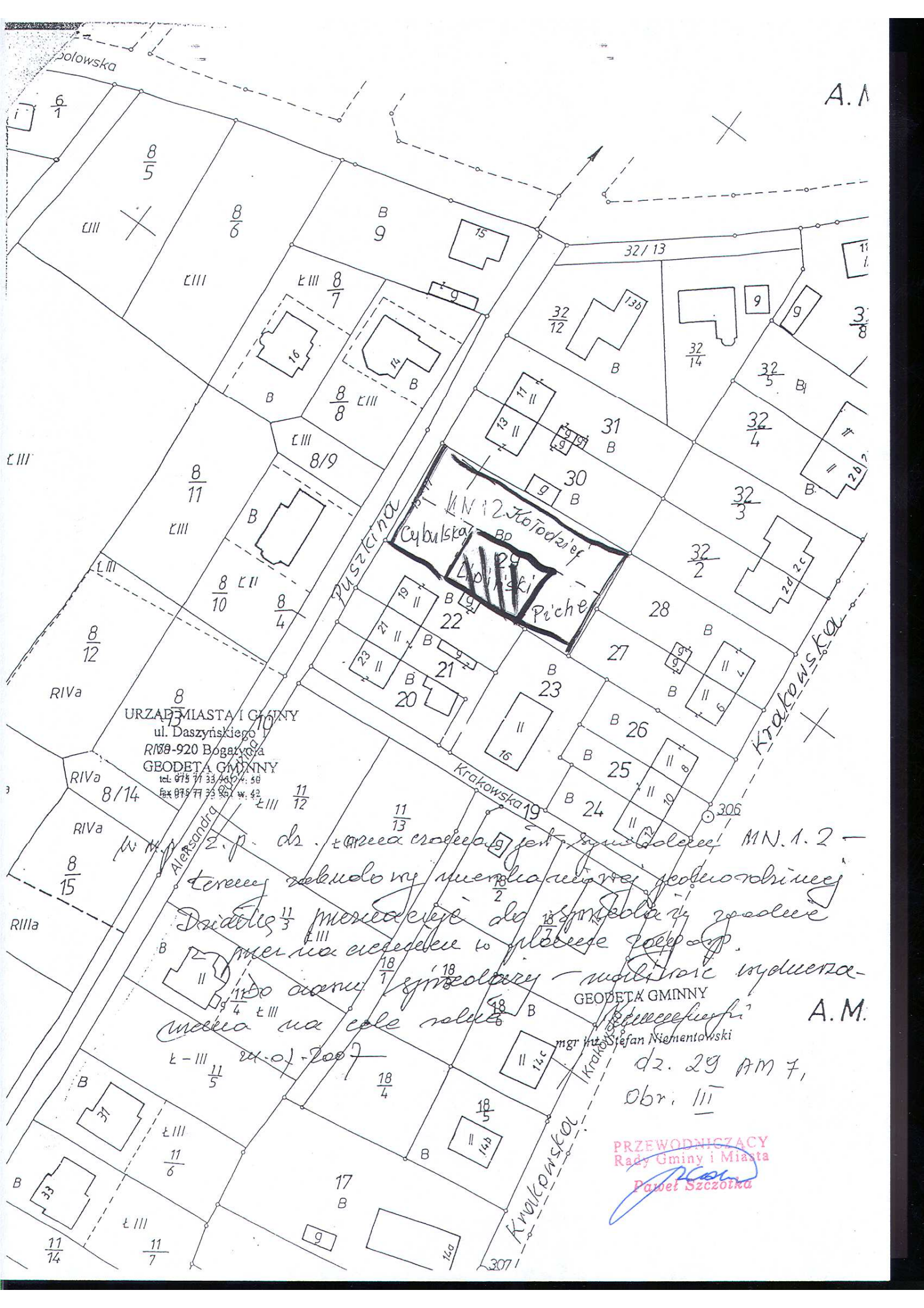
RZĄD MIASTA I GMINY
 ul. Daszyńskiego 3
 59-320 Bogatnia
 GEODETA GMINNY
 tel. 075 75 33 961 w. 40
 fax 075 75 33 961 w. 42

dz. 2/4 AM 8
 obr. III (B)
 o pow. 228 m²

W m.p. 2/4 metr. działka surowa
 jak w planie MM. 2 - Tereny funkcji
 mieszkaniowej - teren kamienicy oraz
 teren biurowo produkcyjny.
 Wyrażenie brzości do symulacji.
 Miedzi działka na słupie
 na cele rolne

GEODETA GMINNY
 mgr inż. Stefan Nisientowski

PRZEWODNICZĄCY
 Rady Gminy i Miasta
 Paweł Szczęotka



A.M

URZĄD MIASTA I GMINY
ul. Daszyńskiego 1
R189-920 Bogatycza
GEODETA GMINNY
tel. 075 71 33 46 24 w. 50
fax 075 71 33 46 24 w. 42

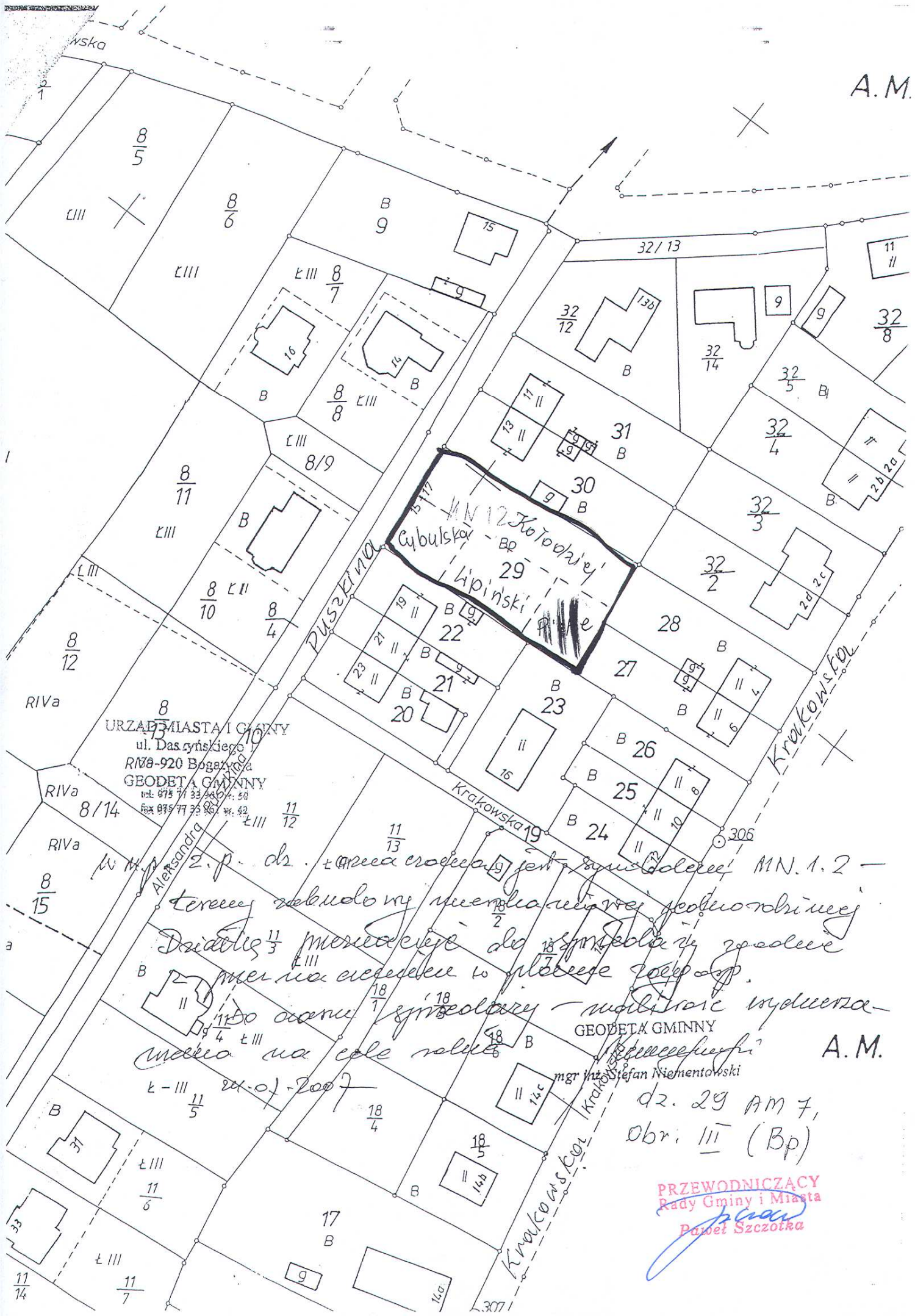
tereny zabudowy mieszkalnej jednorodzinnej
z przeznaczeniem na cele mieszkaniowe
z wyłączeniem terenów przeznaczonych do zabudowy
z wyłączeniem terenów przeznaczonych do zabudowy
z wyłączeniem terenów przeznaczonych do zabudowy
z wyłączeniem terenów przeznaczonych do zabudowy
MN.1.2 -
GEODETA GMINNY
mgr inż. Stefan Niemcewicz

A.M.

dz. 29 AM 7,
Obr. III

PRZEWODNICZĄCY
Rady Gminy i Miasta
Paweł Szczołka

A.M.



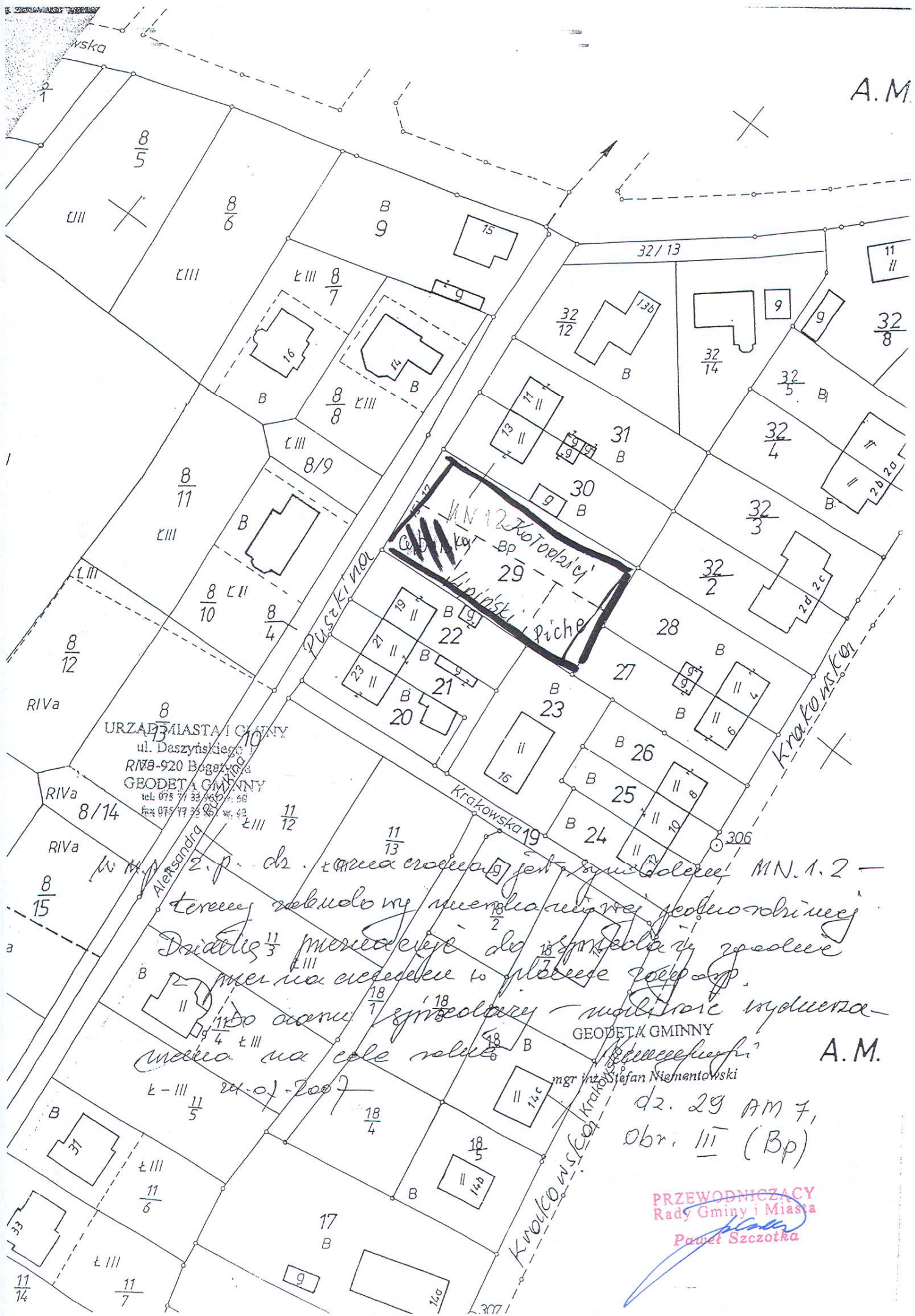
URZĄD MIASTA I GMINY
ul. Daszyńskiego 1
RVA-920 Bogatynia
GEODETA GMINNY
tel. 075 71 33 00 40 - 50
fax 075 71 33 00 42

2.p. dz. 2.07/2007 - teren budowy inwestycji geodezyjnej
Dział 11/3 - zmiana do symbolu 11/3
mierz na celach - zmiana do symbolu 11/3
mierz na celach - zmiana do symbolu 11/3
GEODETA GMINNY
mgr inż. Stefan Niemętowski

dz. 29 AM 7,
Obr. III (Bp)

PRZEWODNICZĄCY
Rady Gminy i Miasta
Paweł Szczotka

A.M.



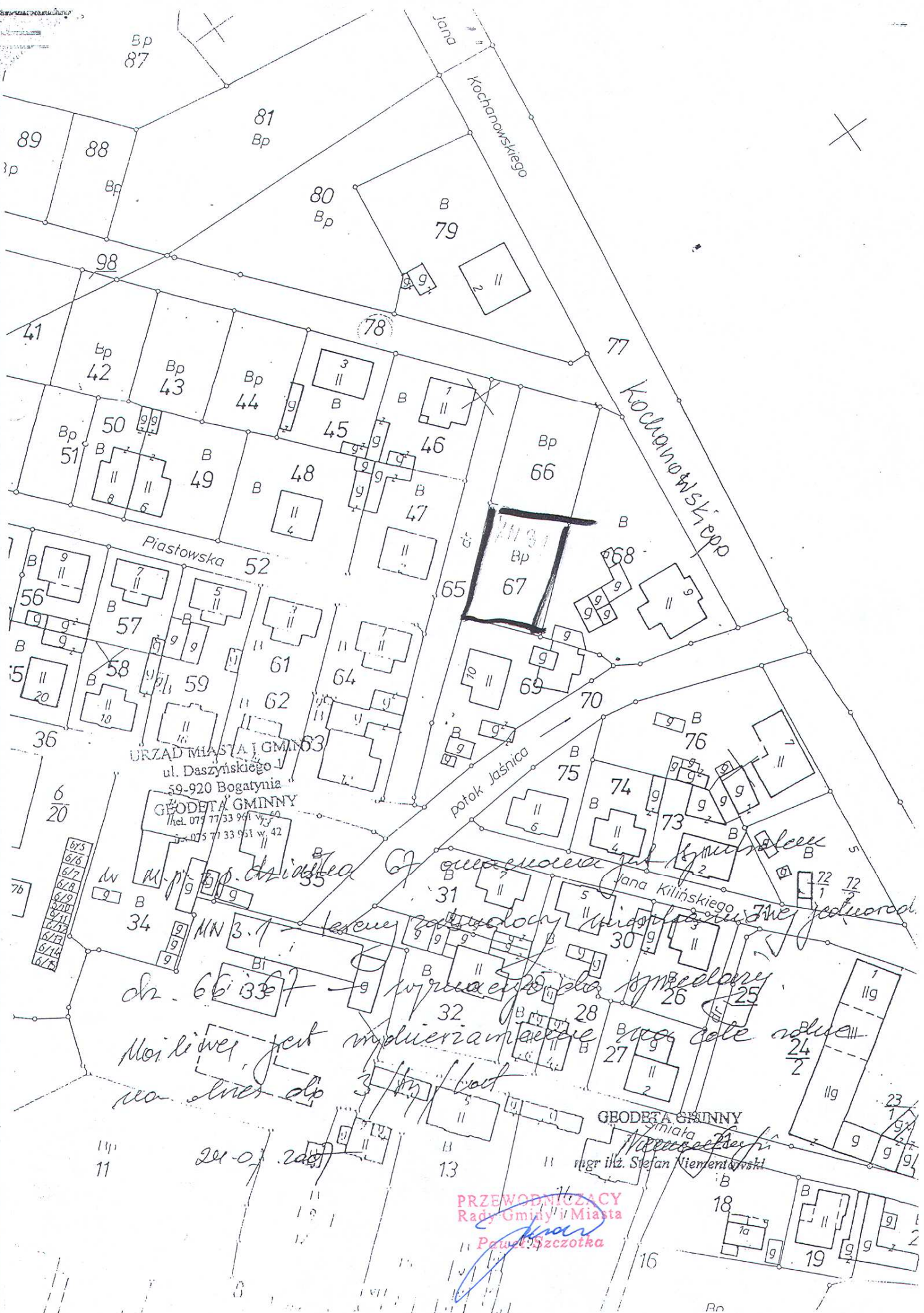
URZĄD MIASTA I GMINY
 ul. Daszyńskiego
 R/18-920 Boguchwała
 GEODETA GMINNY
 tel. 075 77 33 66 98
 fax 075 77 33 66 98

*Wzrost 2.p. dz. teren budowy nieruchomości położonej
 Dział 11/3 nieruchomości do symetrii zgodnie
 z projektem na cele rekreacyjne w gminie Boguchwała.
 Wzrost 2.p. dz. teren budowy nieruchomości położonej
 Dział 11/3 nieruchomości do symetrii zgodnie
 z projektem na cele rekreacyjne w gminie Boguchwała.*

GEODETA GMINNY
Stefan Niemantowski
 mgr inż. Stefan Niemantowski

dz. 29 AM 7,
 Obr. III (Bp)

PRZEWODNICZĄCY
 Rady Gminy i Miasta
Paweł Szczotka
 Paweł Szczotka



URZĄD MIASTA I GMINY
 ul. Daszyńskiego 1
 59-920 Bogatynia
 GEODETA GMINNY
 tel. 079 77 33 961
 fax 075 77 33 951 w. 42

Handwritten notes in Polish:
 dr. 66 337
 Możliwe jest wydzielanie na cele rekreacyjne
 na teren do 3/4 ha

PRZEWODNICZĄCY
 Rady Gminy i Miasta
 Paweł Szczotka