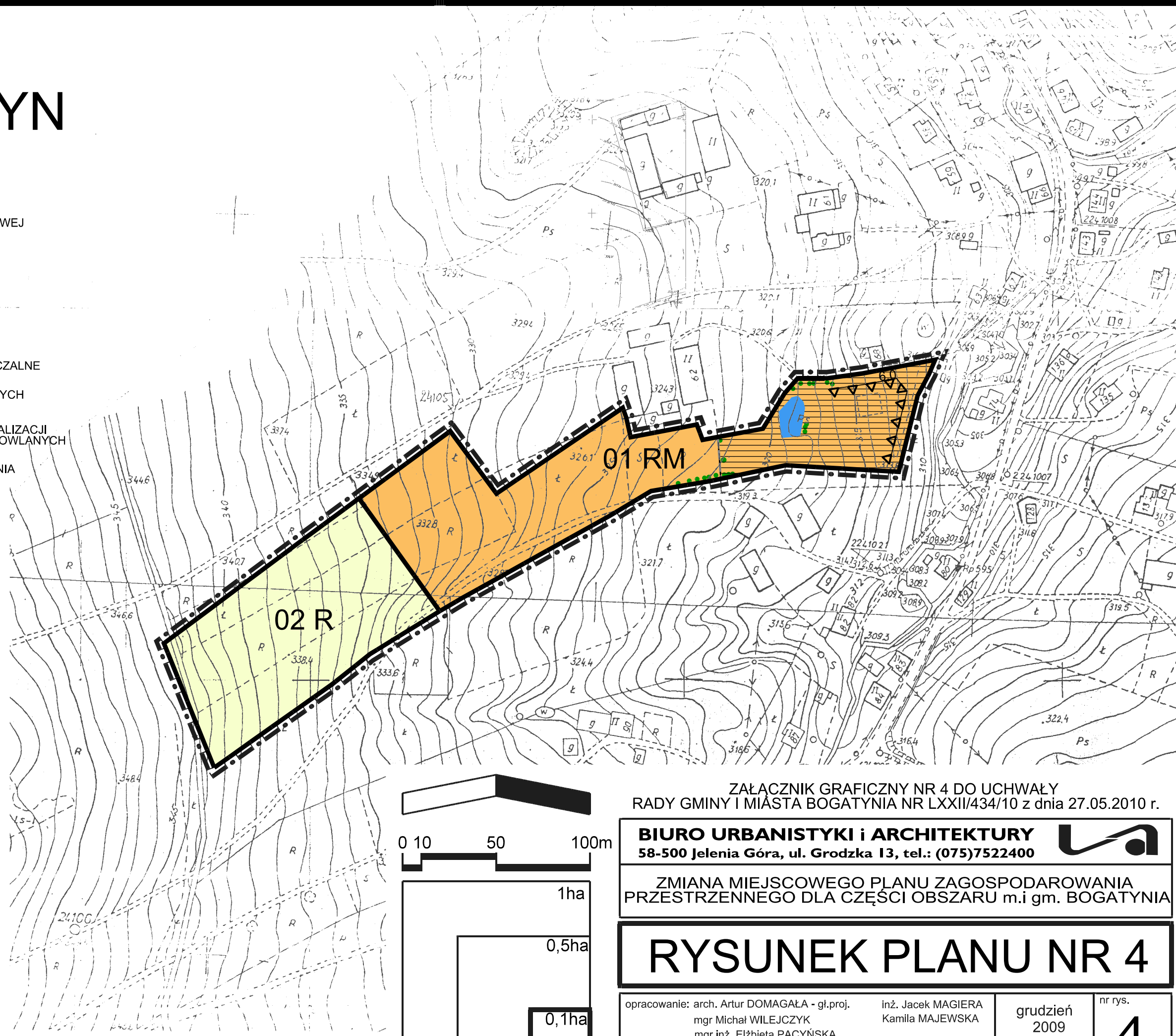


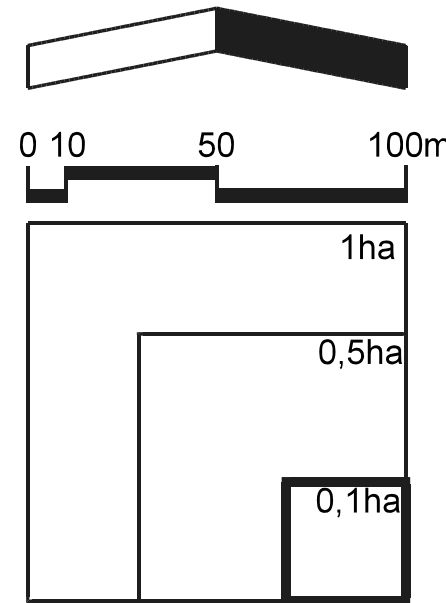
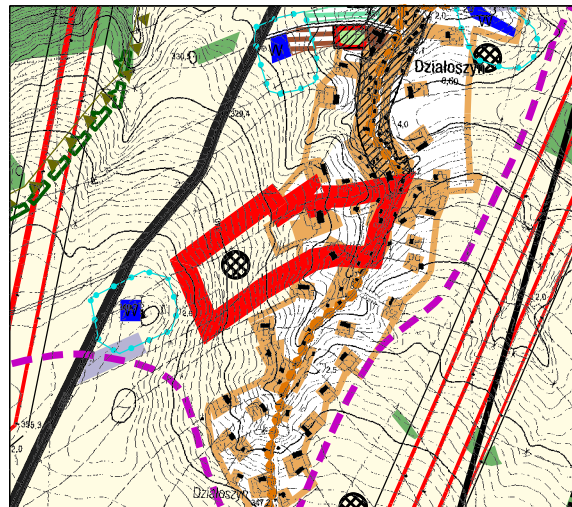
DZIAŁOSZYN

OZNACZENIA GRAFICZNE:

- 01 RM NUMER I SYMBOL TERENU
- RM TERENY ZABUDOWY SIEDLISKOWEJ
- R TERENY UŻYTKÓW ROLNYCH
- TEREN ISTN. STAWU
- LINIE ROZGRANICZAJĄCE
- LINIE ZABUDOWY NIEPRZEKACZALNE
- LINIE PODZIAŁÓW WEWNĘTRZNYCH
ustalone / orientacyjne
- OBSZAR OBJĘTY ZAKAZEM LOKALIZACJI
OBIEKTÓW INWENTARSKO-HODOWLANÝCH
- ZIELEŃ WYSOKA DO ZACHOWANIA
- ORIENTACYJNE USYTUOWANIE
ZABUDOWY MIESZKANIOWEJ
- GRANICA OBSZARU OBJĘTEGO
ZMIANĄ PLANU



WYRYS ZE STUDIUM UWARUNKOWAŃ
I KIERUNKÓW ZAGOSPODAROWANIA
PRZESTRZENNEGO m.i gm. BOGATYNIA
Uchwała nr LXIV/381/2010 Rady Gminy
i Miasta w Bogatyni z dnia 15 lutego 2010 r.



ZAŁĄCZNIK GRAFICZNY NR 4 DO UCHWAŁY
RADY GMINY I MIASTA BOGATYNIA NR LXXII/434/10 z dnia 27.05.2010 r.

BIURO URBANISTYKI i ARCHITEKTURY
58-500 Jelenia Góra, ul. Grodzka 13, tel.: (075)7522400



ZMIANA MIEJSCOWEGO PLANU ZAGOSPODAROWANIA
PRZESTRZENNEGO DLA CZĘŚCI OBSZARU m.i gm. BOGATYNIA

RYSUNEK PLANU NR 4

opracowanie: arch. Artur DOMAGAŁA - gt.proj. mgr Michał WILEJCZYK mgr inż. Elżbieta PACYŃSKA	inż. Jacek MAGIERA Kamila MAJEWSKA	grudzień 2009	nr rys. 4
Na podstawie mapy zasadniczej w skali 1:500		SKALA 1:2000	