


ZAŁĄCZNIK GRAFICZNY,
DO UCHWAŁY NR LXXXII/488/10
RADY GMINY I MIASTA BOGATYNIA
z dnia z 3 listopada 2010 r.



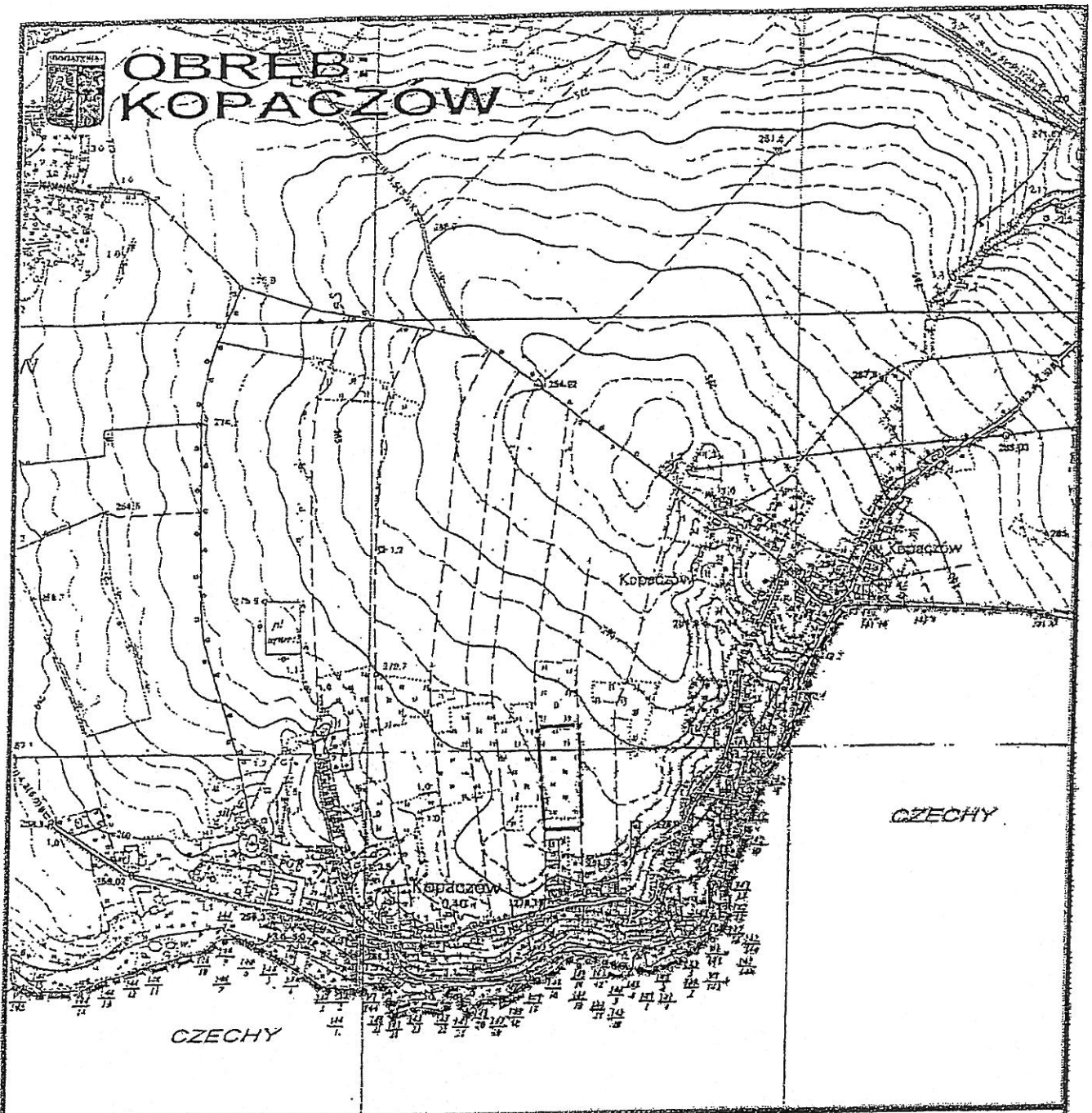
OBSZAR WYŁĄCZONY Z OPRACOWANIA MPZP



GRANICA OBSZARU
OBJĘTEGO PLANEM

GRANICA PAŃSTWA






ZAŁĄCZNIK GRAFICZNY
DO UCHWAŁY NR LXXXII/488/10
RADY GMINY I MIASTA BOGATYNIA
z dnia z 3 listopada 2010 r.

W SPRAWIE PRZYSTAPIENIA
DO SPORZĄDZENIA ZMIAN W MIEJSCOWYM PLANIE
ZAGOSPODAROWANIA PRZESTRZENNEGO
MIASTA I GMINY BOGATYNIA

 GRANICA OBSZARU
OBJĘTEGO PLANEM

 GRANICA PAŃSTWA

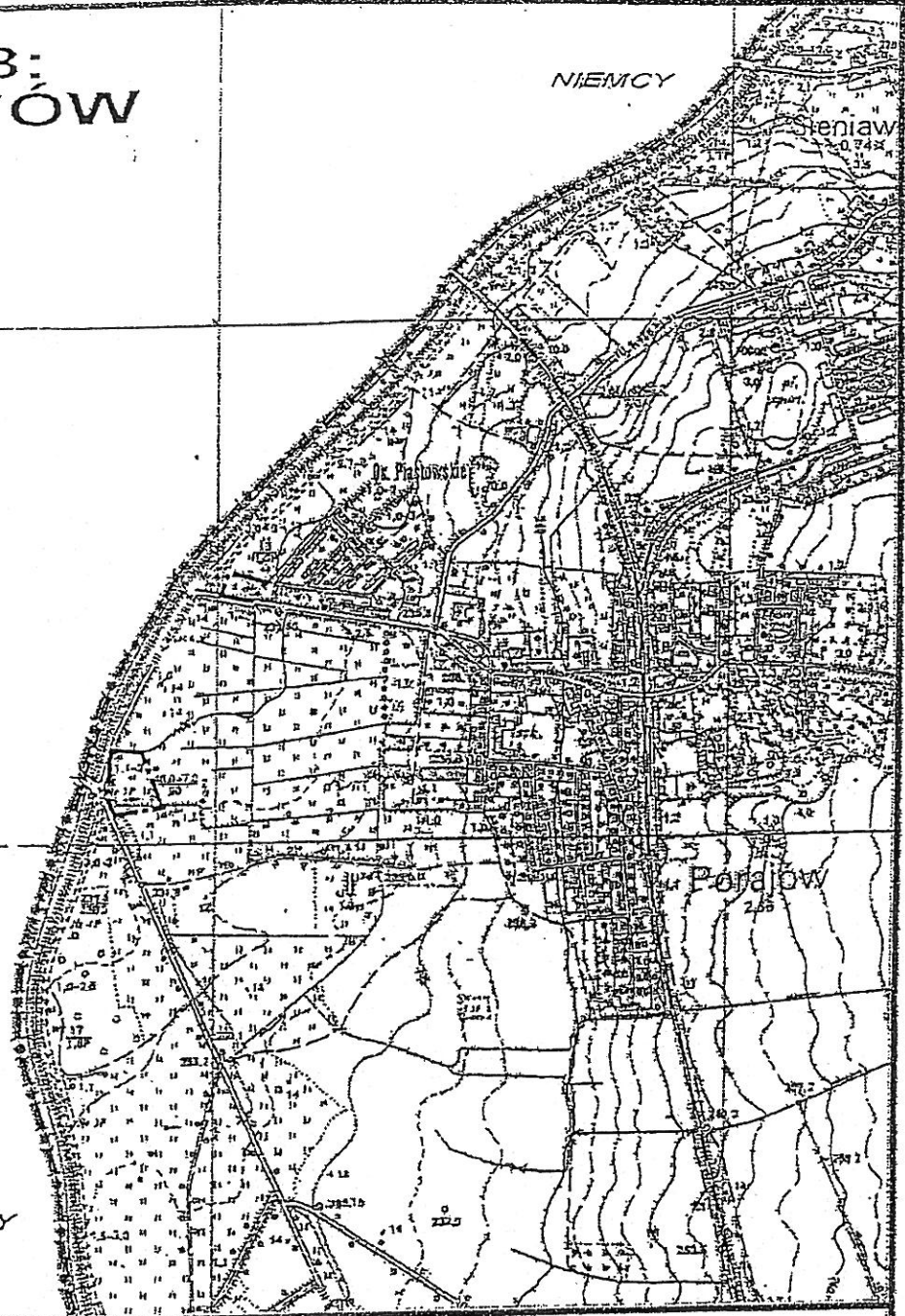




OBRĘB: PORAJÓW

NIEMCY

NIEMCY



ZAŁĄCZNIK GRAFICZNY
DO UCHWAŁY NR LXXXII/488/10
RADY GMINY I MIASTA BOGATYNIA
z dnia z 3 listopada 2010 r.

W SPRAWIE PRZYSTĄPIENIA
DO SPORZĄDZENIA ZMIAN W MIEJSCOWYM PLANIE
ZAGOSPODAROWANIA PRZESTRZENNEGO
MIASTA I GMINY BOGATYNIA

 GRANICA OBSZARU
OBJĘTEGO PLANEM

 GRANICA PAŃSTWA

