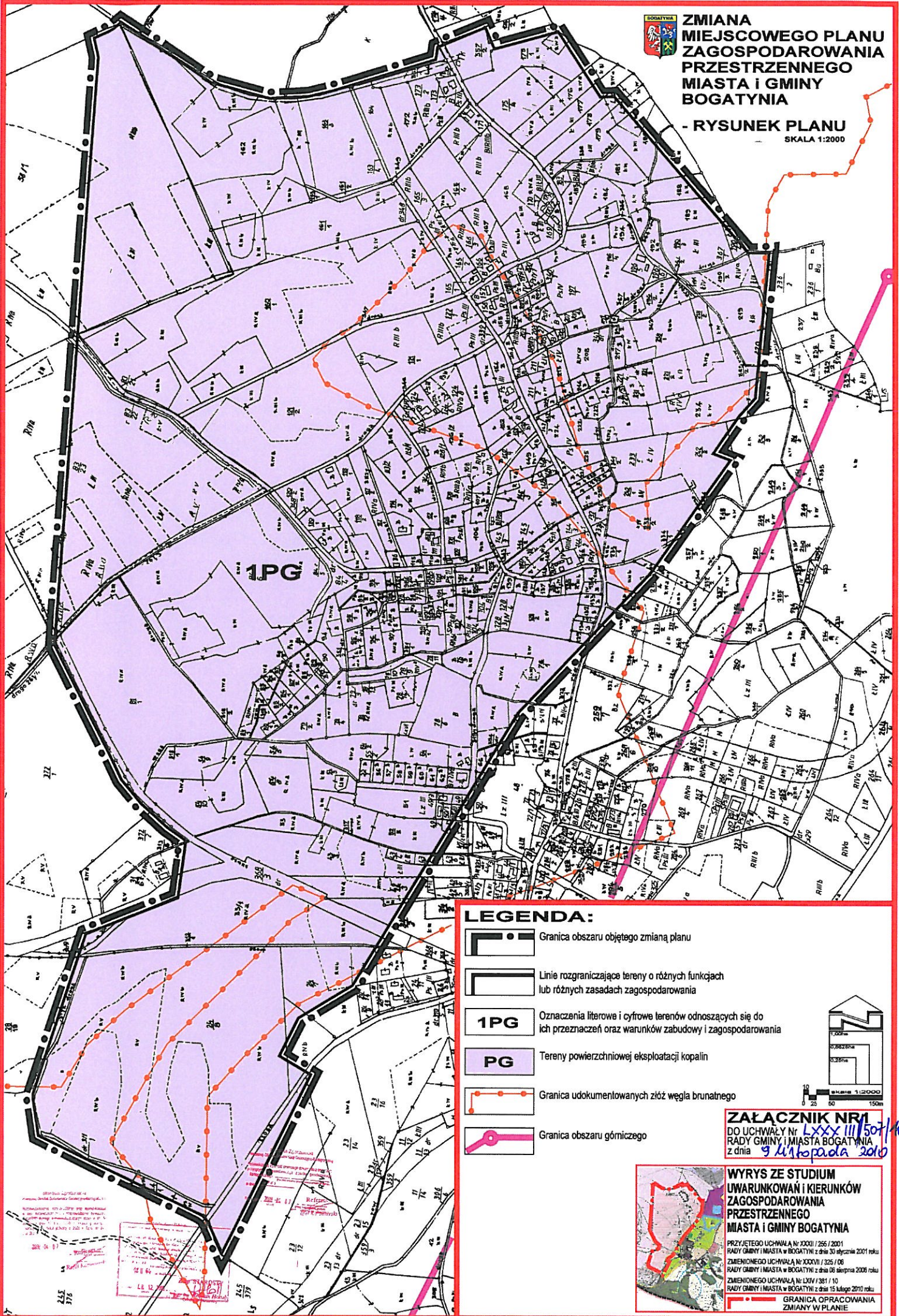








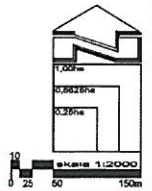
**ZMIANA
MIEJSCOWEGO PLANU
ZAGOSPODAROWANIA
PRZESTRZENNEGO
MIASTA I GMINY
BOGATYNIA**

- RYSUNEK PLANU
SKALA 1:2000



LEGENDA:

-  Granica obszaru objętego zmianą planu
-  Linie rozgraniczające tereny o różnych funkcjach lub różnych zasadach zagospodarowania
- 1PG** Oznaczenia literowe i cyfrowe terenów odnoszących się do ich przeznaczenia oraz warunków zabudowy i zagospodarowania
- PG** Tereny powierzchniowej eksploatacji kopalni
-  Granica udokumentowanych złóż węgla brunatnego
-  Granica obszaru górniczego



ZAŁĄCZNIK NR 1
DO UCHWAŁY Nr *LXXXIII/507/10*
RADY GMINY I MIASTA BOGATYNIA
z dnia *9 listopada 2010*

**WYRYS ZE STUDIUM
UWARUNKOWAŃ I KIERUNKÓW
ZAGOSPODAROWANIA
PRZESTRZENNEGO
MIASTA I GMINY BOGATYNIA**

PRZYJĘTEGO UCHWAŁĄ Nr 2000 / 256 / 2001
RADY GMINY I MIASTA w BOGATYNIA z dnia 30 stycznia 2001 roku
ZMIENIONEGO UCHWAŁĄ Nr 1000VII / 325 / 06
RADY GMINY I MIASTA w BOGATYNIA z dnia 08 sierpnia 2006 roku
ZMIENIONEGO UCHWAŁĄ Nr LXIV / 381 / 10
RADY GMINY I MIASTA w BOGATYNIA z dnia 15 lutego 2010 roku

 GRANICA OPRACOWANIA
ZMIANY W PLANIE

