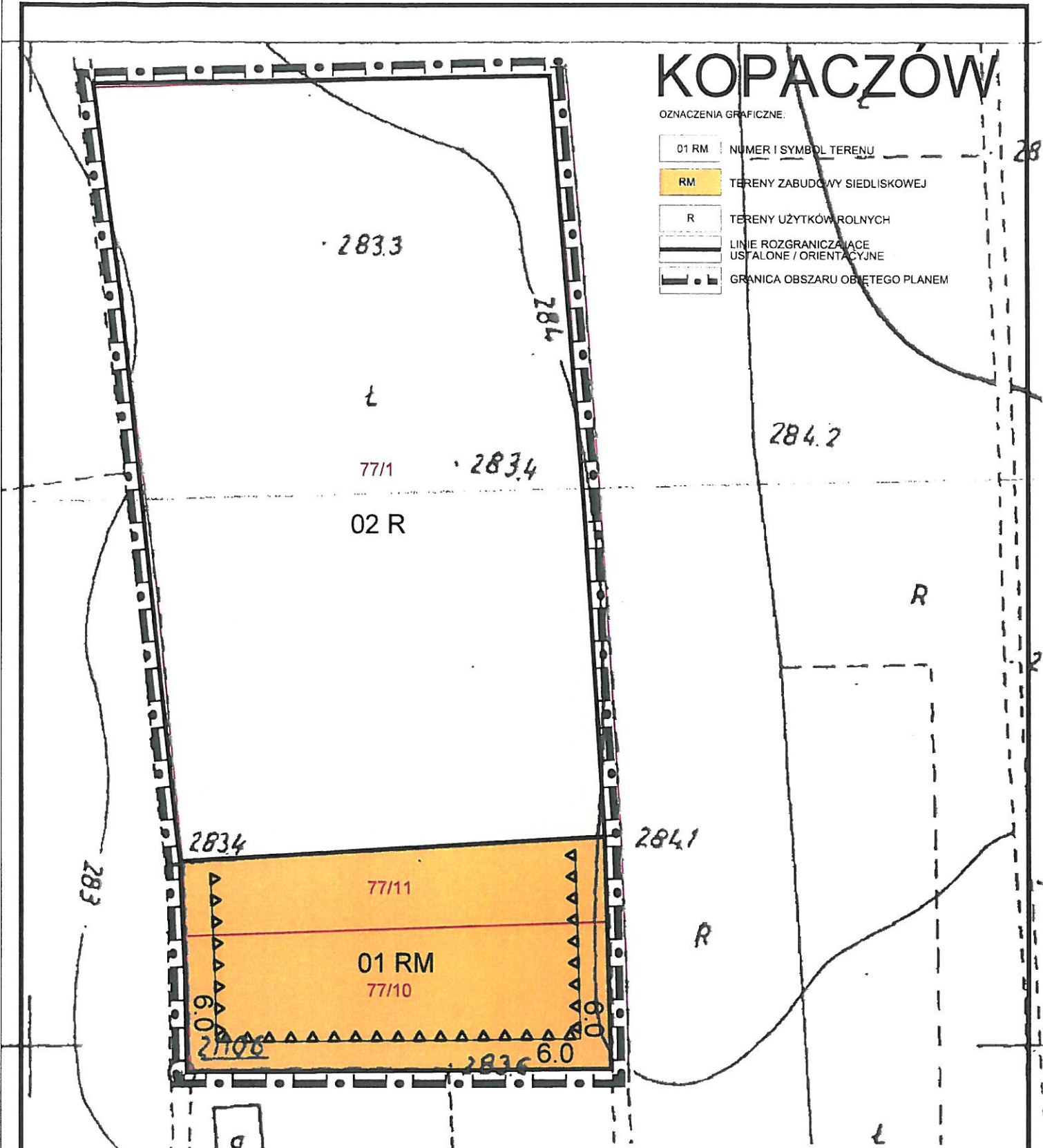


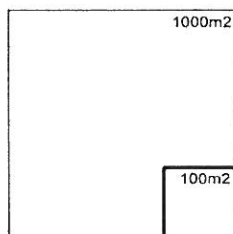
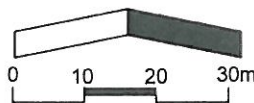
KOPACZÓW

OZNACZENIA GRAFICZNE:

- 01 RM NUMER I SYMBOL TERENU
- RM TERENY ZABUDOWY SIEDLISKOWEJ
- R TERENY UŻYTKÓW ROLNYCH
- LINIE ROZGRANICZAJĄCE USTALONE / ORIENTACYJNE
- GRANICA OBSZARU OBJĘTEGO PLANEM



WYRYS ZE STUDIUM UWARUNKOWAŃ I KIERUNKÓW ZAGOSPODAROWANIA PRZESTRZENNEGO m.i gm. BOGATYNIA Uchwała nr LXIV/381/2010 Rady Gminy i Miasta w Bogatyni z dnia 15 lutego 2010 r.



ZALĄCZNIK GRAFICZNY NR 4 DO UCHWAŁY RADY GMINY I MIASTA BOGATYNIA NR LXIV/381/2010 z dnia 15 lutego 2010 r.

BIURO URBANISTYKI i ARCHITEKTURY
58-500 Jelenia Góra, ul. Grodzka 13, tel.: (075)7522400



MIEJSCOWY PLAN ZAGOSPODAROWANIA PRZESTRZENNEGO DLA CZĘŚCI OBSZARU WSI SIENIAWKA, PORAJÓW I KOPACZÓW

RYSUNEK PLANU NR 4

OPRACOWANIE: arch. Artur DOMAGAŁA
inż. Jacek MAGIERA
Kamila MAJEWSKA

maj
2010

nr rys

4

Na podstawie mapy zasadniczej w skali 1:500

SKALA 1:1000